

АКТ

обследования к Паспорту доступности объекта и предоставляемых на нём услуг

1. Общие сведения об объекте

- 1.1. Наименование (вид) объекта: Муниципальное бюджетное учреждение дополнительного образования «Детский оздоровительно-образовательный лагерь «Чайка»
- 1.2. Адрес объекта: 603903, Россия, Нижегородская область, к.п. Зелёный город, п д/о Зелёный город.
- 1.3. Сведения о размещении объекта:
 - отдельно стоящие одноэтажные, двухэтажное здания, общей площадью 4252,6 м²
 - наличие прилегающего земельного участка 40,11 га
- 1.4. Год постройки зданий: 1935 – 1958, капитальный ремонт частично предён в 1995г.
- 1.5. Форма собственности: муниципальная
- 1.6. Департамент образования администрации города Нижнего Новгорода
- 1.7. Адрес вышестоящей организации: 603005, Нижний Новгород, ул. Большая Покровская, д.15

2. Характеристика деятельности организации на объекте

- 2.1. Организация имеет право осуществлять деятельность по следующим направлениям:
 - Реализация дополнительных общеобразовательных программ.
 - Организация отдыха детей в каникулярное время.
- 2.2. Виды оказания услуг: дополнительное образование.
- 2.3. Форма оказания услуг: на объекте
- 2.4. Категория обслуживаемого населения по возрасту: 6 – 17 лет
- 2.5. Категории обслуживаемых инвалидов: отдельно взятые нозологии
- 2.6. Плановая мощность: 210 человек в летний период, 85 в зимний период

3. Состояние доступности объекта для инвалидов и других маломобильных групп населения (МГН)

- 3.1. Доставка трансфером по маршруту: г. Н. Новгород, парковочная площадка Проспект Ленина, 32 – МБУ ДО «ДООЛ «Чайка» Нижегородская область, к.п. Зелёный город, п д/о Зелёный город. (договор ТК)
- 3.2. Путь следования к объекту пассажирским транспортом: Автобус (автостанция пл. Сенная) Нижний Новгород – Зелёный город №204
- 3.3. Путь к объекту от ближайшей остановки пассажирского транспорта:
 - 3.3.1. Время движения пешком: 20 минут (1,2 км)
 - 3.3.2. Наличие выделенного от проезжей части пешеходного пути: нет
 - 3.3.3. Перекрёстки: нерегулируемый
 - 3.3.4. Информация на пути следования к ОСИ (акустическая, тактильная, визуальная): цель
 - 3.3.5. Перепады высоты на пути: нет
- 3.4. Организация доступности объекта для инвалидов – форма обслуживания

№ п/п	Категория инвалидов (вид нарушения)	вариант организации доступности объекта (форма обслуживания)*
1	Все категории инвалидов и МНГ (мало мобильные группы населения) в том числе инвалиды	ВНД
2	передвигающиеся на креслах-колясках	ВНД
3	с нарушениями опорно-двигательного аппарата	ВНД
4	с нарушениями зрения	ДУ
5	с нарушениями слуха	ДУ
6	с нарушениями умственного развития	ДУ

А – доступны все структурно функциональные зоны

Б – в уровне первого этажа организовано место обслуживания инвалидов

ДУ – доступен условно, т.е. организовано дистанционное обслуживание, помощь персонала и т.д.






ВНД – временно недоступен

4. Управленческое решение (предложения по адаптации основных структурных элементов объекта)

№ п/п	Основные структурно-функциональные зоны объекта	Рекомендации по адаптации объекта (виды работы)
1	Территория, прилегающая к зданиям (участок)	Капитальный ремонт
2	Вход (входы) в здание	Капитальный ремонт
3	Путь (пути) движения внутри здания	Текущий ремонт
4	Зона целевого назначения (целевое посещение объекта)	Капитальный ремонт
5	Санитарно-гигиенические помещения	Капитальный ремонт
6	Система информации на объекте (на всех зонах)	Текущий ремонт
7	Пути движения к объекту (от остановки транспорта)	Дорога принадлежит администрации
8	ВСЕ ЗОНЫ И УЧАСТКИ	Текущий и капитальный ремонт

Дата проведения обследования 15.01.2024

Подписи членов комиссии:

 / И.Е.Знатнов
 / М.В.Наумов
 / Е.А.Смирнов
 / Е.С.Задоя
 / А.А.Аверьянова